



## **ПРОЕКТ**

**Стратегии социально-экономического  
развития городского округа Кинель  
Самарской области на период до 2025 года  
(краткий вариант)**

**2016 год**

**городской округ Кинель Самарской области**

## СОДЕРЖАНИЕ

1.	Методические принципы обоснования Стратегии социально-экономического развития городского округа Кинель	3
2.	Факторы и потенциалы социально-экономического развития городского округа Кинель	5
2.1.	Транспортно-географическое положение	5
2.2.	Природно-ресурсный потенциал	6
2.3.	Население и трудовые ресурсы	11
2.4.	Экономический потенциал	12
2.5.	Социальный потенциал	16
3.	Результаты анализа конкурентных преимуществ городского округа Кинель	21
4.	Система стратегических целей и приоритетов развития городского округа Кинель на период до 2025 года	28
5.	Городские мегапроекты	36
5.1.	Мегапроект «Развитие транспортно-логистической системы городского округа Кинель»	36
5.2.	Мегапроект «Городской округ Кинель как интегрированное пространство новой культуры»	38
6.	Целевые индикаторы стратегического развития городского округа Кинель на период до 2025 года	42
6.1.	Целевые индикаторы по направлению «Город – социум»	42
6.2.	Целевые индикаторы по направлению «Город – среда обитания»	44
6.3.	Целевые индикаторы по направлению «Город – предприниматель»	48
6.4.	Целевые индикаторы по направлению «Город – институт местного самоуправления»	50

## **1. МЕТОДИЧЕСКИЕ ПРИНЦИПЫ ОБОСНОВАНИЯ СТРАТЕГИИ СОЦИАЛЬНО-ЭКОНОМИЧЕСКОГО РАЗВИТИЯ ГОРОДСКОГО ОКРУГА КИНЕЛЬ**

Обоснование стратегии социально-экономического развития муниципального образования выполнялось на базе следующих методических принципов.

1. Системный подход к разработке, предполагающий рассмотрение городского округа как многофункциональной и многоаспектной системы.

Согласно первому аспекту городской округ рассматривается как социум - общность людей, проживающих на определенной территории (муниципальное образование - социум).

Второй аспект предполагает подход к городскому округу как среде обитания, обеспечивающей комфортные и безопасные условия для жизнедеятельности (муниципальное образование - среда обитания).

Третий аспект отражает подход к городскому округу как субъекту экономической деятельности (муниципальное образование – предприниматель).

Согласно четвертому аспекту городской округ рассматривается как институт муниципального управления (муниципальное образование - институт).

2. Реализация принципа баланса интересов предусматривает учет интересов, установок и возможностей представителей местного сообщества, нахождение консенсуса между заинтересованными сторонами относительно стратегических приоритетов развития городского округа.

3. Учет принципа непрерывности процесса планирования означает, что этапы обоснования и реализации Стратегии объединяются в



непрерывном цикле через систему мониторинга путем регулярной корректировки и доработки специалистами администрации городского округа Кинель.

4. Принцип интеграции предполагает обязательное согласование и увязку программно-проектного комплекса Стратегии с действующими целевыми программами Федерального, регионального (Самарской области) и муниципального уровня (городского округа Кинель).

Разработка Стратегии социально-экономического развития г.о. Кинель осуществлялось в несколько этапов:

Этап 1. Организация процесса разработки Стратегии.

Этап 2. Стратегический анализ городского округа Кинель.

Этап 3. Формирование стратегических целей и приоритетов городского округа Кинель.

Этап 4. Разработка программно-проектного комплекса реализации Стратегии.



## **2. ФАКТОРЫ И ПОТЕНЦИАЛЫ СОЦИАЛЬНО-ЭКОНОМИЧЕСКОГО РАЗВИТИЯ ГОРОДСКОГО ОКРУГА КИНЕЛЬ**

### **2.1. Транспортно-географическое положение**

Городской округ Кинель расположен в центральной части Самарской области в междуречье рек Большой Кинель и Самара, в 41 км от областного центра.

Общая площадь городского округа Кинель 108,762 кв.км.

В настоящее время в административные границы городского округа входят микрорайоны Лебедь, Елшняги, Горный, п.г.т. Алексеевка, п.г.т. Усть-Кинельский с населенными пунктами Студенцы, Советы, Мельница.

Город занимает выгодное транспортно-географическое расположение в Самарской области и России, поэтому является важным транспортным узлом.

Кинельский железнодорожный узел Куйбышевской железной дороги — один из крупнейших железнодорожных узлов России.

Компания Железнодорожная станция Кинель осуществляет следующие виды деятельности:

- перевозки сухопутным транспортом;
- перевозки железнодорожным транспортом;
- деятельность магистрального железнодорожного транспорта.

П.г.т. Алексеевка удален от города Самара на расстоянии 18 км и от окраины города Кинель на 2 км. Имеется железнодорожная станция пригородного сообщения. Около п.г.т. Алексеевка удобно расположен перекресток трассы Р225 и обводной дороги Самары. В посёлке имеется железнодорожная станция «Алексеевская» Куйбышевской железной дороги.

Расстояние от п.г.т. Усть-Кинельский до административного центра 8 км. Расстояние до ближайшей железнодорожной станции 8 км.

Помимо железнодорожной станции в городе находится автомобильная развязка с последующими маршрутами в направлении Урала и Сибири, Москвы, а также южных регионов России.

## 2.2. Природно-ресурсный потенциал

**Климат.** Городской округ Кинель относится к 111 климатической зоне. Особенность г.о. Кинель и его окрестностей - формирование климата под воздействием континентальности с присущей засушливостью и сильной изменчивостью из года в год, особенно по количеству выпадающих осадков. В теплый период года температура воздуха обеспеченностью 99% составляет +29,3°C. Средняя температура наружного воздуха наиболее теплого месяца (июль) составляет +20,8°C. Абсолютная максимальная температура достигала +39°C.

Среднемесячная температура воздуха от +20,4°C в июле, до -14°C в январе. Среднегодовая амплитуда составляет 34,4 °C.

По данным Схематической карты зон влажности городской округ Кинель располагается в сухой зоне. Среднее количество осадков с ноября по март составляет 223 мм, с апреля по октябрь - 344 мм.

Частая повторяемость антициклонов является причиной засух и суховеев. Число дней с суховеями за теплый период в среднем составляет 16-20 дней, в засушливые годы до 90 дней.

Каждый третий год, а иногда второй наблюдается летняя засуха.

В холодный период преобладают ветра западные, юго-западные и восточные. Максимальная из средних скоростей ветра за январь составляет 3,7 м/с. Средняя скорость ветра за три наиболее холодных месяца 3,0 м/с.

В теплый период преобладают ветра западные, северо-западные и северные. Максимальная из средних скоростей ветра за июль составляет 2,5 м/с.



**Земельные ресурсы.** По данным земельного учета общая площадь земель г.о. Кинель с 2008 года составляет 10876,2 га (с учетом территорий п.г.т. Алексеевка и п.г.т. Усть-Кинельский).

Согласно данным, представленным в таблице, в структуре земельных ресурсов г.о. Кинель преобладают прочие земли и земли застройки. В свою очередь, лесные земли и сельскохозяйственные угодья в структуре земель имеют примерно равные доли.

Общая площадь земель занятых объектами культурно-бытового назначения и учреждениями отдыха составляет – 66,93 га.

Городской округ Кинель расположен в южной части лесостепной зоны Заволжья. Под степной растительностью залегают лугово-черноземные высокогумусные суглинистые почвы. Почвенный покров представлен почвами черноземного типа.

На городских землях также встречаются выщелоченные, типичные и обыкновенные черноземы глинистого и среднесуглинистого механического состава. В восточной части городских земель встречаются черноземы обыкновенные солонцеватые среднегумусные среднемошнные в комплексе с солонцами мелкими и средними.

Почвы в пределах городского округа Кинель в основном обладают высоким плодородием и могут широко использоваться для озеленения городских территорий. Исключение составляют солонцы и встречающиеся в понижениях рельефа лугово-болотные почвы, требующие предварительных работ по мелиорации (осушение, рассолонцевание). На территории г.о.Кинель находятся заболоченные земли площадью 101288 кв.м.

**Полезные ископаемые.** На территории каких-либо полезных ископаемых, имеющих промышленное значение не выявлено.

В непосредственной близости к г.о. Кинель расположены месторождения:



- Алексеевское – 2 (месторождение глин и суглинков) с запасами категории А+В+С<sub>1</sub>- 11,3 млн. м<sup>3</sup>;
- Алексеевское (месторождение гипса);
- Смышляевское месторождение керамических глин. Южный участок;
- Смышляевское месторождение состоит из бентонитовых глин с большим содержанием монтмориллонита, которые используются для производства керамзита и глинистых растворов
- Алексеевское месторождение строительного песка. Южный участок.

К северу от п.г.т. Усть-Кинельский расположены месторождения углеводородного сырья нераспределенного фонда – Криволукское и Комсомольское.

**Водные ресурсы.** Основными объектами гидрографической сети территории городского округа являются р. Самара и ее приток - р. Большой Кинель.

Реки Самара и Большой Кинель относятся к бассейну р. Волга и находятся в подпоре от гидроузла Саратовского водохранилища.

Длина реки Самара – 575 км, водосборная площадь до устья – 46680 кв. км. Пойма изобилует озерами и старицами. Ширина реки – 80-100 м, максимальная глубина достигает – 9,5 м. Река Самара - водоем I категории, имеющий рыбохозяйственное значение.

Северо-западнее городской территории, на 44 км от устья и в 7 км от г. Кинеля р. Самара принимает свой правый приток – р. Большой Кинель.

В 53 км от устья река Самара принимает свой левый приток – реку Большой Кинель. Длина р. Большой Кинель в пределах Самарской области 237 км. Общая площадь водосборного бассейна до устья 14900 км<sup>2</sup>. Общее падение реки 265 км, средний уклон 0,6 %, средняя высота водосбора 154 м., ширина реки колеблется в пределах – 50-80 м.

Грунтовые воды имеют повсеместное распространение. Грунтовые воды четвертичных отложений залегают на глубине 5-7 м, иногда превышает 10 м. Водовмещающими породами служат тонкозернистые пески, подстилающим слоем которых являются иловатые глины. По химическому составу воды преимущественно гидрокарбонатные, реже хлоридно- или сульфатно-карбонатные, жесткие, с минерализацией в районе г.Кинель – до 1,7-2,1 г/дм<sup>3</sup>. Воды этого горизонта используются с помощью колодцев для питьевых целей. Качество воды хорошее. Преобладающая глубина залегания грунтовых вод в районе г. Кинель составляет 1-3 м, т.е. большая часть городских территорий является подтопленной. Значительные участки с высоким уровнем стояния грунтовых вод (менее 1 м) отмечены на севере и северо-востоке, в районе оз. Моховое.

На юге и юго-западе грунтовые воды залегают, в основном, на глубине более 3 м. Абсолютные отметки уровня грунтовых вод изменяются от 31,6-32,65 м БС на пойме до 43,4-43,7 м БС в местах, удаленных от слияния рек Большой Кинель и Самара – в восточной части городского округа.

В районе п.г.т. Усть-Кинельский преобладающая глубина залегания грунтовых вод составляет 5-15 м.

В период весенних паводков подъем уровня грунтовых вод составляет порядка 2,0 м. При этом подтопление выражено незначительно.

Водоносные подразделения защищены условно, что обуславливает слабую защищенность подземных вод от загрязнения с поверхности.

Юго-восточнее г. Кинель в четвертичном аллювиальном и акчагыльском горизонтах расположено Бобровское месторождение пресных подземных вод. Воды месторождения пригодны для водоснабжения г.Кинеля.

Месторождение в целом находится в благоприятных условиях: воды по основным компонентам соответствуют санитарным требованиям, за исключением повышенного содержания железа (до 1,0 мг/л); в



бактериологическом отношении воды «здоровые». По качеству воды продуктивных горизонтов – воды преимущественно гидрокарбонатные со смешанным катионным составом и минерализацией 0,3-0,6 г/л.

**Лесные ресурсы.** Земли, занятые лесами, предназначены для охраны ландшафта, сохранения окружающей среды, улучшения микроклимата и санитарного состояния воздушного бассейна, озеленения территории.

В современных условиях растительный покров исследуемой территории, с одной стороны, характеризуется значительным видовым разнообразием, с другой - высокой степенью антропогенной преобразованности.

Большая часть городских лесов, в границах существующей городской черты, расположены в юго-восточной части городского округа Кинель. Основными лесообразующими породами являются: клен, тополь, ель, береза, вяз, ясень. На территории города зеленые насаждения размещены в парках, скверах, бульварах. Озеленены территории общественных зданий. Общая площадь городских лесов – 1202 га.

Лесные формации сосредоточены преимущественно в поймах рек Большой Кинель и Самара, на пойменных слоистых и черноземных почвах. Наиболее распространенным типом леса является влажная пойменная дубово-вязовая дубрава. Древостой состоит преимущественно из дуба и вяза. Встречаются ясень, клен, липа, осина. В подлеске доминируют крушина, черемуха, боярышник. Кустарниковый ярус состоит из ивы пурпурной, ивы серой, терна, боярышника, шиповника, крушины и др.

**Природные рекреационные ресурсы.** Природные рекреационные ресурсы городского округа Кинель включают в себя:

- используемые жителями для отдыха и рыболовства акватории и поймы рек и многочисленных озер;
- акватории и прибрежные территории многочисленных озер и старец;



- особо охраняемые природные территории, представленные памятниками природы регионального значения: Самаро-Кинельская стрелка Колок Кругленький, лесостепь, Каменный Дол.

Перечень основных объектов охраны: Сообщества луговой степи, виды растений, занесенные в Красную книгу Самарской области: рябчик русский, адонис весенний, ферула татарская, ушанка башкирская, астрагал Цингера, копеечник Разумовского, зверобой изящный, котовик украинский, тюльпан Биберштейна, лен желтый, лен многолетний, хвойник двухколосковый.

### **2.3. Население и трудовые ресурсы**

**Численность** постоянного населения городского округа Кинель (на 01.01.2015 г.) составляет 57,130 тыс. человек, из них:

– численность населения трудоспособного возраста – 33,759 тыс. человек;

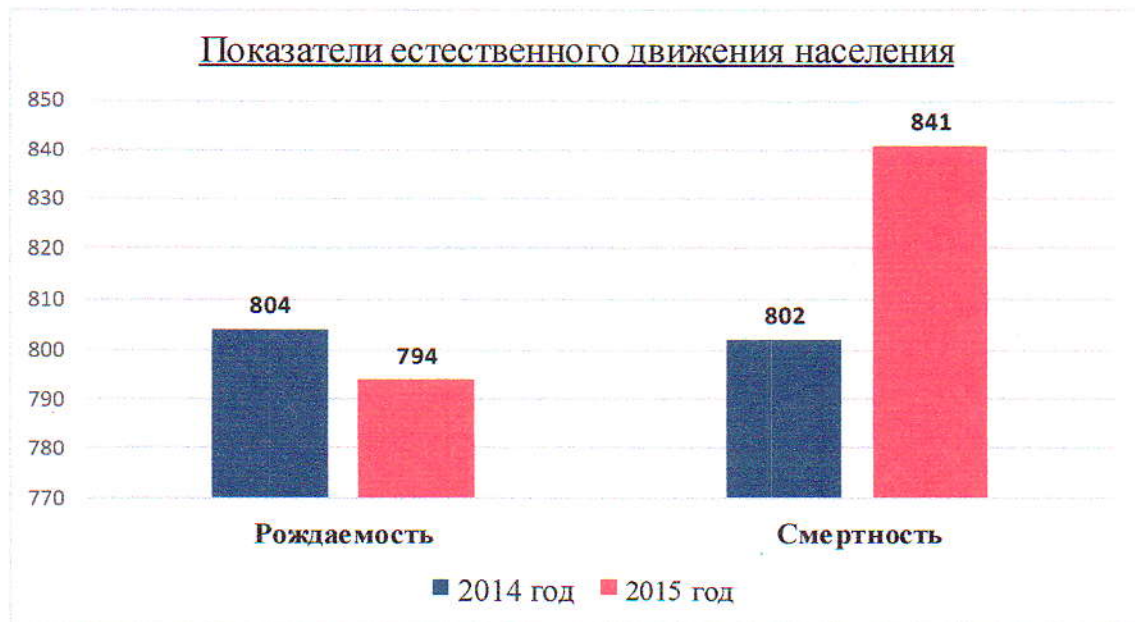
– численность населения моложе трудоспособного возраста – 9,601 тыс. человек;

– численность населения старше трудоспособного возраста – 13,770 тыс. человек.

**Национальный состав населения** (в процентах от общей численности):

- русские - 90,0 %,
- татары - 1,6 %
- чувашаи - 1,1 %
- мордва - 1,7 %
- украинцы - 1,38 %
- белорусы - 0,3 %
- казахи - 0,3 %
- башкиры - 0,1 %
- марийцы - 0,1 %

- немцы - 0,1 %
- евреи - 0,02 %
- прочие национальности - 1,3 %.



#### 2.4. Экономический потенциал

**Промышленный комплекс городского округа** формируют преимущественно обрабатывающие производства. По статистическим данным за 2015 год доля отгруженных ими товаров от общей суммы отгрузки по городскому округу составила 54,1%.

Основными предприятиями городского округа являются:

**ООО «Саморим-ПФ»** является производителем и поставщиком высококачественных уплотнительных прокладок любой сложности и изделий из асбестовых и безасбестовых материалов, резинопробковых композиций, резины. Производственный потенциал позволяет производить уплотнители, виброподушки и листовую шумоизоляцию для любых агрегатов в необходимых объемах, со свойствами, наиболее полно отвечающими требованиям заказчика.



**ЗАО «Кинельагропласт»** - предприятие по производству и поставке пластмассовых деталей и сборочных узлов для автомобильной промышленности. В настоящее время предприятие, выпускает продукцию для нужд отечественных автозаводов, в том числе, для ОАО «АвтоВАЗ», ЗАО «GM-АвтоВАЗ» и зарубежной компании ЗАО «Форд Мотор Компани».

**Австрийская компания «АЛПЛА»** - основная деятельность сосредоточена на производстве двух видов упаковки: это ПЭТ-преформы для напитков и флаконы для пищевой, косметической, химической промышленности. Компания располагает лабораториями, оснащенными современной измерительной и аналитической техникой.

**АО «Средневолжская Логистическая Компания»** обладает новейшим европейским оборудованием и представляет полный комплекс логистических услуг: приемка ТМЦ, ответственное хранение, комплектация заказов, отгрузка, экспедирование грузов, располагает большими площадями и современной техникой.

**ООО ПТП «ЭнергоСтандарт»** - Российская компания, являющаяся одним из лидеров по разработке и серийном выпуске современных, энергосберегающих светодиодных светильников для объектов различного назначения.

**ООО «Компания К»** - мясокомбинат, расположенный на территории г.о. Кинель, выпускающий и реализующий продукцию под торговой маркой «У Палыча».

**ООО ПКФ «Спутник»** - организация оказывает услуги по продаже и доставке керамзита и керамзитного гравия строительным организациям и частным лицам Самары и области. Проектная мощность предприятия составляет 100 000 м<sup>3</sup>, производимый керамзит высокого качества всех марок и фракций.



**ООО «Кинельский хлебозавод»** выпускает более 60 наименований хлебобулочной продукции. В настоящее время на заводе весь технологический процесс приведен в соответствие с современными требованиями, в первую очередь, обеспечив промышленную безопасность. Продукция торговой марки «ХлебКин» выпускается без искусственных добавок и красителей. Благодаря разнообразию хлебобулочных изделий, выпекаемых на заводе, продукция ежедневно попадает на прилавки г.о. Кинель, Кинельского района и в торговые сети г.о. Самара.

**Развитие малого предпринимательства** является важной составляющей экономики городского округа Кинель.

В 2015 году в городском округе осуществляли свою деятельность 1430 индивидуальных предпринимателей и 359 малых предприятий.

Значимую поддержку малому и среднему бизнесу оказывает АНО «Центр поддержки субъектов малого и среднего предпринимательства». Инструментом реализации политики в сфере развития малого и среднего бизнеса на территории городского округа является муниципальная программа «Развитие малого и среднего предпринимательства в городском округе Кинель на 2013-2015 годы», на которую из городского бюджета было направлено 1050,0 тыс. рублей.

В городском округе создаются благоприятные условия для обеспечения жителей потребительскими товарами. Инфраструктура потребительского рынка на 01.01.2016 года насчитывает 400 предприятий розничной торговли, 65 предприятия общественного питания, 154 предприятия бытового обслуживания, 27 автозаправочных станций, 4 ярмарки, 97 нестационарных торговых объектов.

В обеспеченности населения городского округа торговой площадью наблюдается динамика превышения норматива: данный показатель равен 466 м<sup>2</sup> на тысячу жителей при нормативе 318 м<sup>2</sup>.



**Бюджет городского округа.** Бюджет по доходам за 2015 год исполнен в сумме 918,2 млн. рублей или на 95,7%.

В 2015 году из областного бюджета поступили субвенции в сумме 57,0 млн. рублей, субсидии в сумме 414,2 млн. рублей, из них - в сумме 188,1 млн. рублей - для софинансирования расходных обязательств по вопросам местного значения, предоставленных с учетом выполненных показателей социально-экономического развития городского округа.

Межбюджетные трансферты, передаваемые бюджетам на создание и развитие сети многофункциональных центров, составили 1,009 млн. рублей, иные межбюджетные трансферты по обеспечению жилыми помещениями детей-сирот и детей, оставшихся без попечения родителей в сумме 30,8 млн. рублей.

Дотация на выравнивание уровня бюджетной обеспеченности (трансферты) в сумме составила 59,9 млн. руб. в соответствии с доведенным Министерством управления финансами графика ежемесячного распределения поступлений дотаций. Дотация на стимулирование повышения качества управления муниципальными финансами по итогам исполнения бюджета за первое полугодие 2015 года составила 2,6 млн. рублей.

Собственные доходы за 2015 год получены в сумме 352,6 млн. рублей или исполнены на 100,9%. За год в бюджет города поступило акцизов в сумме 9,3 млн. рублей, что к годовому плану составило 99,2%.

Как и прежде основная часть собственных доходов обеспечена поступлениями налога на доходы физических лиц (44,3%). Поступило платежей по налогу за 2015 год 156,352 млн. рублей или 104,2% к плану.

Поступления земельного налога за 2015 год фактически составили в сумме 76,6 млн. рублей, рост к поступлениям 2014 года составил 7,8%.

По разделу доходы от использования имущества, находящегося в муниципальной собственности за 2015 год собрано 21,1 млн. рублей

Общая сумма расходов бюджета городского округа за 2015 год составила 908,8 млн. рублей, что составило 92% от годового плана. Из них:

- 404,9 млн. рублей - местный бюджет (96% от плана);
- 503,9 млн. рублей - субсидии и субвенции (90% от плана).

По итогам исполнения бюджета за 2015 год профицит составил 9,4 млн. рублей.

В 2015 году в городском округе Кинель действовали 32 муниципальные программы, на выполнение которых направлено 704,5 млн. руб. (91% от плана 2015 года).

**Транспорт.** Транспортная система городского округа включает в себя сеть автомобильных дорог общего пользования протяженностью 297,531 км, в том числе с твердым покрытием – 149,223 км. Структура пассажирских перевозок в городском округе Кинель организована работой МУП «Кинельавтотранс», а также другими предприятиями различных форм собственности и индивидуальными предпринимателями.

МУП «Кинельавтотранс» осуществляет пассажирские перевозки по 5-ти городским маршрутам, на которых предоставляется льготный проезд по единым социальным билетам и по школьным сезонкам.

Автобусный парк предприятия насчитывает 10 транспортных единиц. Число перевезенных пассажиров транспортом общего пользования за 2015 год составило 469 928 человек.

Потребность населения в муниципальных маршрутах регулярных автомобильных перевозок удовлетворена полностью.

## **2.5. Социальный потенциал**

**Уровень жизни, доходы и занятость населения.** В сфере оплаты труда сохранялась динамика роста номинальной заработной платы по сравнению с аналогичным периодом прошлого года. Увеличение среднемесячной



заработной платы в номинальном выражении наблюдалось во всех основных сферах деятельности.

По крупным и средним организациям округа среднемесячная заработная плата за 2015 год составила 24 977,5 руб., что на 3,6% выше уровня 2014 года. Самая высокая заработная плата наблюдалась у работников организаций транспорта и связи.

Отношение средней заработной платы работников организаций (без субъектов малого предпринимательства) по городскому округу Кинель к среднеобластному уровню 30 740,6 руб. за 2015 год составляет 81,3%.

Численность занятых в экономике (на 01.01.2015 г.) – 20,6 тыс. человек.

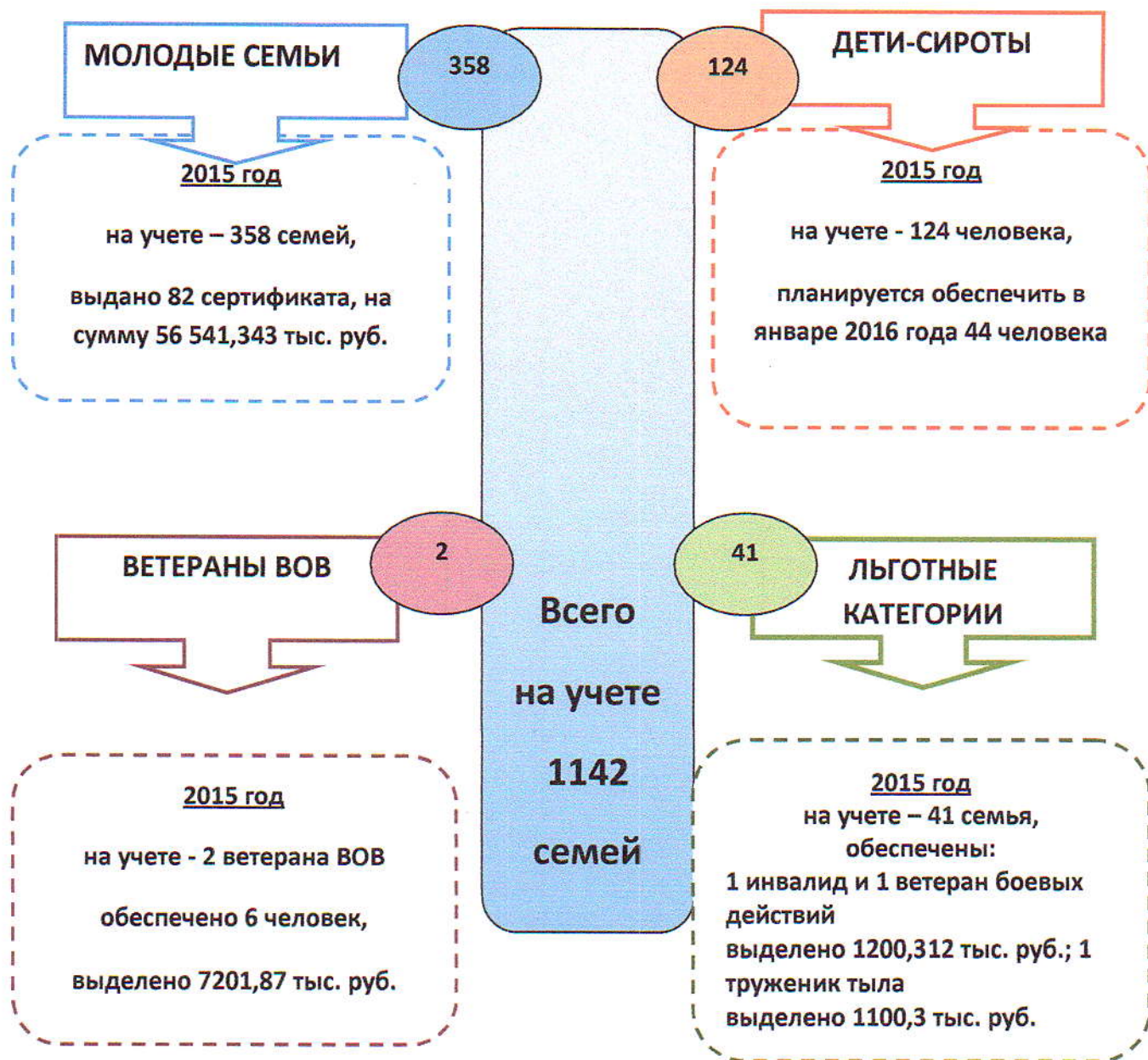
Признано безработными - 467 человек. Уровень безработицы составил 1,4%.

**Жилищное строительство.** Один из основных показателей оценки качества жизни населения – обеспеченность жильем. Обеспеченность жильем в городском округе в 2015 году составила 25,6 кв. м жилья на одного человека.

Ежеквартально постановлением администрации г. о. Кинель утверждается норматив стоимости 1 м<sup>2</sup> общей площади жилья для расчета размеров социальных выплат в виде субсидии на приобретение жилья или строительство индивидуального жилого дома для молодых семей и компенсации молодым семьям при рождении (усыновлении) ребенка. Норматив стоимости 1 м<sup>2</sup> общей площади жилья в городском округе в IV квартале 2015 года составил 32 240 рублей.

На протяжении 2015 года на территории городского округа продолжалось активное строительство жилья, введено в эксплуатацию 58450,7 м<sup>2</sup>, что на 32,3% превышает показатель 2014 года, в том числе за счет индивидуального жилищного строительства – 50778,3 м<sup>2</sup>, многоэтажного жилищного строительства – 7672,4 м<sup>2</sup>.

## Жилищная политика





**Образование.** Одним из важнейших приоритетов социально-экономической политики администрации городского округа является развитие и совершенствование системы образования.

На территории городского округа Кинель насчитывается 12 учреждений образования, из них:

- 9 государственных бюджетных общеобразовательных учреждений Самарской области, в которых обучаются 5785 учащихся, в состав ГБОУ СОШ входят: 11 структурных подразделений детских садов, в которых насчитывается 2244 ребенка и 4 структурных подразделения дополнительного образования детей;

- АНО «Город Детства», в который принято 373 ребенка;

- 1 НОУ школа – интернат № 9 ОАО «РЖД», в котором обучается 361 ученик;

- 1 ГБОУ СПО «Кинельский государственный техникум», в котором обучается 467 учащихся.

Приоритетными для системы образования остаются вопросы сохранения здоровья школьников – сбалансированное горячее питание, медицинское обслуживание, спортивные занятия. На 01.01.2016 года 4418 учащихся образовательных учреждений г. о. Кинель занимались в 188 творческих объединениях, кружках и спортивных секциях по различным направлениям.

Система дошкольного образования города представляет собой сеть дошкольных структурных подразделений, обеспечивающих широкий спектр образовательных услуг, отвечающих интересам семьи и общества.

Очередность детей на устройство в детский сад составляет 1961 ребенок от 0 до 7 лет (из них 94 человека в возрасте от 3 до 7 лет – в отложенной очередности), фактически очередность детей от 3 до 7 лет отсутствует.

**Культура.** Культура является важной составляющей в повышении качества жизни населения.

В основе деятельности управления культуры и молодёжной политики лежит комплексный подход к организации культурно-тематических



мероприятий по формированию здорового образа жизни населения, привлечение жителей городского округа к регулярным занятиям физической культурой и спортом, реализация молодежной политики.

Для реализации поставленных задач управлением культуры и молодежной политики разработано 5 муниципальных программ.

Существенное влияние на формирование культурной среды города оказывают 16 учреждений культуры.

В домах культуры работает 74 клубных формирования, число участников которых составляет 2101 человек, из них 1039 детей и подростков.

В музыкальных школах и школах искусств городского округа обучаются на 4 отделениях (музыкальное, хореографическое, художественное, театральное) 780 человек.

На 4 отделениях Центра эстетического воспитания (эстетическое, художественное, хореографическое, академический вокал) занимаются 234 воспитанника в возрасте от 3 до 17 лет.

В настоящее время Централизованная библиотечная система городского округа насчитывает 8 библиотек, их услугами пользуются 19 622 читателя.

**Физкультура и спорт.** Главной задачей городского округа Кинель является развитие физической культуры и спорта среди всех возрастных и социальных групп населения; развитие физкультурно-оздоровительной работы по месту жительства; проведение спортивно-массовых мероприятий.

На территории г. о. Кинель расположены 59 спортивных сооружений (из них: 1 стадион, 1 бассейн). Ежегодно растет численность лиц, занимающихся спортом.

Для активных занятий спортом в городском округе функционируют 4 многофункциональные спортивные площадки: на стадионе в г. Кинель, п.г.т. Алексеевка, в детском парке в г. Кинель, на территории ГБОУ СОШ №1 в г.



Кинель и 2 хоккейные площадки: в п.г.т. Усть-Кинельский, в г. Кинель, ул. Мостовая.

В городском округе Кинель работают секции по 30 видам спорта с количеством занимающихся 7 598 человек. В областных, всероссийских и международных соревнованиях приняли участие 200 спортсменов городского округа, 43 из них стали призерами и победителями.

### 3. РЕЗУЛЬТАТЫ АНАЛИЗА КОНКУРЕНТНЫХ ПРЕИМУЩЕСТВ ГОРОДСКОГО ОКРУГА КИНЕЛЬ

#### Основные показатели социально-экономического развития городского округа Кинель в 2014-2015 гг.

Наименование показателя	Ед. изм.	2014 год	2015 год	Темп роста, %
Индекс промышленного производства	%	97,3	90,6	
Отгружено товаров собственного производства, выполнено работ и услуг собственными силами по добыче полезных ископаемых, обрабатывающим производствам, производству и распределению электроэнергии, газа и воды (по чистым видам экономической деятельности)	млн. рублей	3569,667	3532,127	98,9
Численность работающих на крупных и средних предприятиях	чел.	12072*	11852*	98,2
Среднемесячная заработная плата работников по крупным и средним предприятиям и организациям	рублей	23804,8*	24600,1*	103,3

Демографическая ситуация:				
численность родившихся	чел.	804	794	98,8
численность умерших	чел.	802	841	104,9
Уровень безработицы	%	1,0	1,4	x
Ввод в эксплуатацию жилых домов за счет всех источников финансирования	тыс. м <sup>2</sup>	44,197	58,4507	132,3

\*Данные территориального органа ФС государственной статистики по Самарской области за ноябрь соответствующего года.

Для совместного анализа внутренней и внешней среды муниципального района использован метод SWOT-анализа. В рамках выполненного SWOT-анализа были определены сильные и слабые стороны социально-экономического положения городского округа, угрозы и возможности его перспективному развитию по каждому из четырех основных аспектов: социум, среда обитания, предприниматель, институт местного самоуправления.

### Матрица –SWOT городского округа Кинель

Подсистема «Город - социум»	
<i>Сильные стороны</i>	<i>Слабые стороны</i>
<b>Демографические факторы</b>	
<p>Наблюдается ежегодный прирост численности населения;</p> <p>увеличивается доля лиц моложе трудоспособного возраста;</p> <p>средний возраст женщин с 2011 г. по 2012 г. снизился на 0,01 года, мужчин – на 0,05 года;</p> <p>численность детей ясельного возраста в 2013 г. выросла на 14,9 % по сравнению с 2011 годом;</p> <p>наметился рост рождаемости (в 2013 г. - 14,2 ребенка на 1000 чел. населения, в 2012 г. – 12,9 ребенка);</p>	<p>растет удельный вес лиц старше трудоспособного возраста, примерно каждый четвертый житель – пенсионер;</p> <p>общий коэффициент демографической нагрузки на 01.01.2013 г. вырос на 5,7 % по сравнению с 2011 г. (за счет детей и стариков);</p> <p>возрастная структура населения г.о. Кинель соответствует регрессивному типу возрастных структур;</p>



<p>снижается доля внебрачных рождений</p>	<p>характерна существенная диспропорция полов;</p> <p>уровень смертности имеет тенденцию к росту;</p> <p>доля внебрачных рождений находится на достаточно высоком уровне;</p> <p>в формировании численности населения городского округа чрезвычайно высока роль процессов миграции</p>
<b>Система образования</b>	
<p>удельный вес учеников, обучающихся во вторую смену в 2012 г. по сравнению с 2005 г. сократился с 18 % до 5 %;</p> <p>наличие средней общеобразовательной школы, являющейся учредителем ассоциации «Школы Сколково» (единственной в области);</p> <p>наличие высшего учебного заведения – СГСХА</p>	<p>более 80% помещений ДООУ требуют капитального ремонта;</p> <p>рост численности детей значительно опережает рост числа мест в ДООУ;</p> <p>более половины государственных и муниципальных образовательных учреждений городского округа требуют капитального ремонта</p>
<b>Система здравоохранения</b>	
	<p>все учреждения здравоохранения требуют капитального ремонта;</p> <p>в медицинских учреждениях города сокращается численность среднего медицинского персонала</p>
<b>Культура городской среды</b>	
<p>сохранено число общедоступных библиотек и библиотечный фонд в них на протяжении длительного периода имеет тенденцию к росту;</p>	<p>крупнейшим учреждениям культуры города (Дому культуры и Дому культуры «Дружба») необходима реконструкция</p>
<b>Физическая культура и спорт</b>	
<p>почти каждый четвертый житель городского округа привлечен к занятиям физической культурой и спортом;</p> <p>значительно выросла численность</p>	<p>недостаточное количество современных спортивных сооружений</p>



лиц, занимающихся в детско-юношеских спортивных школах;	
<b>Правонарушения</b>	
сокращается общее число правонарушений; растет процент раскрываемости преступлений	наблюдается рост числа правонарушений, совершенных несовершеннолетними
<b>Подсистема «Город - среда обитания»</b>	
<i>Сильные стороны</i>	<i>Слабые стороны</i>
<b>Геоэкономическое положение, транспорт</b>	
<p>Выгодное геоэкономическое и транспортно-географическое положение;</p> <p>наличие одного из крупнейших в России и в Европе железнодорожного узла;</p> <p>включенность г.о. Кинель в Самарско-Тольяттинскую агломерацию;</p> <p>близкое расположение к областному центру;</p> <p>хорошее качество грунтовых вод;</p> <p>транзитный характер транспортной инфраструктуры;</p> <p>вовлечение в экономический оборот всего земельного фонда городского округа</p>	<p>Засушливый климат;</p> <p>отсутствие на территории г.о. Кинель месторождений полезных ископаемых, имеющих промышленное значение;</p> <p>наличие дорог общего пользования местного значения, не отвечающих нормативным требованиям</p>
<b>Экологическое состояние</b>	
<p>Является городским округом с относительно благополучными экологическими условиями;</p> <p>активная роль администрации г.о. Кинель в экологической сфере;</p> <p>наличие Генеральной схемы очистки территории городского округа Кинель;</p> <p>инвентаризации древесных насаждений и озеленение территории;</p>	<p>неполная обеспеченность очистными сооружениями; отсутствие сетей канализации на вновь застраиваемых территориях;</p> <p>стихийно возникающие несанкционированные свалки ТБО, сжигание бытового мусора, влияющие на состояние воздушного бассейна, почв;</p> <p>отсутствие постов стационарного наблюдения за загрязнением</p>



<p>вовлечение населения в экологическое движение: работы по озеленению благоустройству и санитарной уборке города;</p>	<p>атмосферного воздуха; неудовлетворительное состояние озеленения санитарно-защитных зон промышленных предприятий лесопосадками защитного и фильтрующего типа; недостаточное количество и качество контейнеров – мусоросборников, специальной техники (мусоровозов), неудовлетворительное состояние контейнерных площадок; неудовлетворительное состояние береговых территорий, водоохраных зон</p>
<b>Коммунальная сфера, ЖКХ, строительство</b>	
<p>Высокая обеспеченность жителей недвижимостью; высокая доля частных домов в структуре жилого фонда; высокая доля приватизированного жилого фонда; фиксация уровня цен на недвижимость на постоянном уровне за последние годы; наличие ряда муниципальных программ, стимулирующих развитие секторов ЖКХ и строительства; стабильная политика по улучшению условий проживания нуждающихся семей за счет действий муниципалитета; достаточно высокие темпы ввода в эксплуатацию новой жилой недвижимости; наличие генерального плана города</p>	<p>Отсутствует собственная ТЭЦ; неполная обеспеченность жилого фонда объектами коммунальной инфраструктуры; высокая изношенность инфраструктуры в области энергетики, водоснабжения, водоотведения, газоснабжения, теплоснабжения; недостаточный охват населения централизованной системой водоснабжения; недостаточность сетей водоснабжения для обеспечения централизованного водоснабжения проектируемой застройки; сокращение количества строительных организаций; низкая платежеспособность населения, ограничивающая возможность приобретения жилья и др. недвижимости</p>
<b>Подсистема «Город - предприниматель»</b>	
<i>Сильные стороны</i>	<i>Слабые стороны</i>
<p>Устойчивые темпы экономического развития в посткризисный период;</p>	<p>Недостаточно диверсифицированная структура</p>



<p>наличие динамично развивающихся промышленных предприятий, производящих продукцию, востребованную на мировом и российских рынках;</p> <p>благоприятный хозяйственный климат и инфраструктура развития среднего и малого бизнеса;</p> <p>высокий уровень развития малого бизнеса среди городских округов Самарской области</p>	<p>экономики, в основном обрабатывающая направленность промышленности;</p> <p>преимущественная доля иностранного капитала в промышленном секторе;</p> <p>низкая привлекательность свободных инвестиционных площадок, пригодных для развития производства и находящихся в неразграниченной государственной собственности;</p> <p>сокращение доли занятых в экономике;</p> <p>неразвитая туристическая инфраструктура: недостаточность объектов гостиничного и ресторанного обслуживания;</p> <p>неразвитая сеть предприятий бытового обслуживания</p>
<b>Подсистема «Город - институт местного самоуправления»</b>	
<i>Сильные стороны</i>	<i>Слабые стороны</i>
<p>В целом сформирована нормативно-правовая база местного самоуправления в рамках действующего законодательства;</p> <p>наличие в структуре органов местного самоуправления контрольно-счетного органа;</p> <p>сбалансированность организационной структуры Администрации;</p> <p>большое количество общественных организаций различных типов и направлений деятельности, зарегистрированных на территории городского округа</p>	<p>нормативно-правовая база местного самоуправления не отражена в должном объеме и виде на официальном сайте муниципального образования;</p> <p>структура Городской Думы не подразумевает комитета, ответственного за социально-экономическое развитие территории;</p> <p>неразвитая практика участия населения городского округа в решении вопросам местного значения, в том числе в территориальном общественном самоуправлении</p>
<b>Муниципальное имущество</b>	
<i>Сильные стороны</i>	<i>Слабые стороны</i>



<p>Разработана комплексная нормативная база управления имуществом комплексом;</p> <p>оптимизация структуры площадей муниципального жилого и нежилого фондов;</p> <p>развитие муниципального сектора экономики, сопровождающееся выраженным ростом объема платных услуг населению;</p> <p>положительная динамика доходов от городского имущественного комплекса</p>	<p>Не применяются современные инструменты управления муниципальным имуществом, в том числе концессии, целевые программы и пр.;</p> <p>не разработана система оценки и критериев эффективности управления муниципальным сектором экономики</p>
<b>Местный бюджет</b>	
<i>Сильные стороны</i>	<i>Слабые стороны</i>
<p>Достаточно высокое качество нормативно-правового регулирования бюджетного процесса в городском округе;</p> <p>относительно высокое качество текущего планирования собственных доходных источников муниципального бюджета;</p> <p>относительно высокий уровень финансово-бюджетной устойчивости городского округа;</p> <p>наличие систематического внутреннего муниципального контроля над целевым использованием средств местного бюджета</p> <p>удовлетворительный уровень информационной прозрачности деятельности местных органов власти в сфере муниципальных финансов для местного сообщества</p>	<p>Диспаритет расходов местного бюджета: фактическое финансирование инвестиционных расходов за счет собственных средств по «остаточному принципу»;</p> <p>принятие решений в сфере бюджетной политики, исходя из краткосрочной перспективы;</p> <p>отсутствие системного подхода к управлению земельно-имущественным комплексом городского округа, снижающее социально-экономический эффект от его использования;</p> <p>низкий уровень развития механизма «обратной связи» потребителей муниципальных услуг с их поставщиками</p>

#### **4. СИСТЕМА СТРАТЕГИЧЕСКИХ ЦЕЛЕЙ И ПРИОРИТЕТОВ РАЗВИТИЯ ГОРОДСКОГО ОКРУГА КИНЕЛЬ НА ПЕРИОД ДО 2025 ГОДА**

В Стратегии городского округа Кинель предусмотрено пять уровней иерархии целей: миссия - главная стратегическая цель - стратегические цели по каждому направлению – стратегические задачи - цели и задачи в рамках программно-проектного комплекса реализации стратегии.

Дерево целей Стратегии социально-экономического развития городского округа Кинель на период до 2025 года представлено в таблице.

Миссия города определяется как наиболее значимое проявление во внешней среде, поддержанное благоприятными внешними условиями на соответствующих уровнях иерархии территориальных систем. В этом случае предполагается ее структуризация по уровням внешней среды.

##### **Миссия городского округа Кинель:**

- транспортно-логистический центр устойчивого и высококачественного обслуживания на территории России наземных международных транспортных коридоров Запад-Восток, Север-Юг;
- лидер ПФО в области трансфера инноваций аграрной науки в сельскохозяйственное производство;
- региональный актор формирования разгрузочных потоков населения, капитала, производства на восточном направлении развития.

##### **Главная стратегическая цель:**

Кинель – город с наиболее благоприятными в регионе условиями проживания и рекреации на основе сочетания традиционных конкурентных преимуществ локальных экологически чистых территорий и инновационного подхода к формированию социокультурной среды интегрированного городского пространства.



**ДЕРЕВО ЦЕЛЕЙ СТРАТЕГИИ СОЦИАЛЬНО-ЭКОНОМИЧЕСКОГО РАЗВИТИЯ  
ГОРОДСКОГО ОКРУГА КИНЕЛЬ НА ПЕРИОД ДО 2025 ГОДА**

<b>МИССИЯ</b>				
<ul style="list-style-type: none"> <li>• транспортно-логистический центр устойчивого и высококачественного обслуживания на территории России наземных международных транспортных коридоров Запад-Восток, Север-Юг;</li> <li>• лидер ПФО в области трансфера инноваций аграрной науки в сельскохозяйственное производство;</li> <li>• региональный актор формирования разгрузочных потоков населения, капитала, производства на восточном направлении развития Самарско-Тольяттинской агломерации</li> </ul>				
<b>ГЛАВНАЯ СТРАТЕГИЧЕСКАЯ ЦЕЛЬ</b>				
<p>Кинель – город с наиболее благоприятными в регионе условиями проживания и рекреации на основе сочетания традиционных конкурентных преимуществ локальных экологически чистых территорий и инновационного подхода к формированию социокультурной среды интегрированного городского пространства</p>				
СТРАТЕГИЧЕСКИЕ НАПРАВЛЕНИЯ	СТРАТЕГИЧЕСКИЕ ЦЕЛИ	СТРАТЕГИЧЕСКИЕ ЗАДАЧИ	СТРАТЕГИЧЕСКИЕ ПРОГРАММЫ	СТРАТЕГИЧЕСКИЕ ПОДПРОГРАММЫ/ ПРОЕКТЫ
<b>1. Социум</b>	Формирование социокультурного пространства, способствующего развитию человеческого потенциала	1. Обеспечение демографического развития городского округа	1.1. «Приоритетность ценностей семейной жизни на период до 2025 года»	<i>Подпрограммы:</i> 1.1.1. «Возрождение традиционных семейных ценностей в молодых семьях на период до 2025 года»

			1.2. «Обеспечение демографического благополучия городского округа на период до 2025 года»	1.2.1. «Возврат потерянных лет потенциальной жизни». 1.2.2. «Вторые и третьи дети в семье». 1.2.3. «Молодежная миграция»
		2. Социокультурное пространство как условие обеспечения высокого уровня и качества жизни	2.1. «Формирование культурного пространства для комфортной жизни горожан на период до 2025 года»	2.1.1. «Развитие мировоззренческого подхода к культуре». 2.1.2. «Модернизация объектов культуры». 2.1.3. «Повышение медийно-информационной грамотности населения». 2.1.4. «Развитие детских и молодежных организаций в сфере культуры»
			2.2. «Инновационное развитие системы образования на период до 2025 года»	2.2.1. «Создание агрограда». 2.2.2. «Совершенствование материально-технической базы системы образования»
			2.3. «Повышение эффективности работы системы здравоохранения на период до 2025 года»	2.3.1. «Переориентация системы здравоохранения на реабилитационно-диагностическое направление». 2.3.2. «Совершенствование системы кадрового обеспечения в здравоохранении»



			2.4. «Молодежь городского округ на период до 2025 года»	2.4.1. «Формирование городского общественного пространства». 2.4.2. «Развитие молодежного туризма»	
<b>2. Среда обитания</b>	Формирование устойчивой среды обитания на основе обеспечения комфортности и безопасности проживания в целях созидания культуры интегрированного городского пространства и повышения качества жизни местного сообщества.	1. Развитие жилищно-коммунальной инфраструктуры на основе реализации программных мероприятий по ее строительству, модернизации и реконструкции	1. «Комплексное развитие жилищно-коммунальной инфраструктуры на территории г.о. Кинель Самарской области на период до 2025 года»	<p style="text-align: center;"><i>Проекты</i></p> 1.1. «Золотые ключи на период до 2025 года». 1.2. «Инновационное ЖКХ на период до 2025 года»	
		2. Обеспечение доступности, комфортности и безопасности передвижения граждан и повышение качества обслуживания пассажиров	2. «Развитие и модернизация автомобильной транспортной инфраструктуры на территории г.о. Кинель Самарской области на период до 2025 года»		2.1. «Развитие автомобильной транспортной сети и благоустройство придорожных территорий г.о. Кинель на период 2016 - 2025 гг.». 2.2. «Развитие пассажирских перевозок на территории г.о. Кинель на период 2016 - 2025 гг.»
		3. Создание экологически безопасных и комфортных условий окружающей среды, способствующих повышению качества жизни местного сообщества	3. «Улучшение экологического состояния и повышение уровня благоустройства на территории г.о. Кинель Самарской области на период до 2025 года»		3.1. «Совершенствование системы обращения с отходами на период 2016 – 2025 гг.». 3.2. «Город здорового отдыха на период 2016 – 2025 гг.». 3.3. «Кинельские волонтеры на период 2016 - 2025 гг.».

Город-предприниматель	Устойчивый сбалансированный рост за счет диверсифицированной экономики и создания благоприятных условий, стимулирующих инновационно-инвестиционное развитие городского округа	1. Развитие транспортно-логистической системы городского округа Кинель	<p align="center"><i>Мегaproект</i></p> <p align="center">«Развитие транспортно-логистической системы городского округа Кинель на период до 2025 года»</p> <p>1.1. «Создание транспортно-логистического центра (ТЛЦ-2) в городском округе Кинель».</p> <p>1.2. «Развитие железнодорожного транспорта».</p> <p>1.3. «Автомобильные дороги».</p> <p>1.4. «Развитие транспортно-логистического комплекса на основе механизма государственно-частного партнерства и инструментов долгосрочных инвестиционных контрактов».</p> <p>1.5. «Поддержка субъектов малого и среднего предпринимательства, задействованных в сфере обслуживания транспортно-логистического комплекса, туризма и гостиничного хозяйства».</p>	
		2. Стимулирование развития бизнес-сферы городского округа	2.1. Программа «Содействие занятости и просвещению молодежи в сфере инновационного предпринимательства на 2015-2017 годы»	<p align="center"><i>Проекты</i></p> <p>2.1.1. «Повышение активности молодежи в сфере предпринимательства на 2015-2017 годы».</p> <p>2.1.2. «Развитие малых инновационных предприятий на базе сельскохозяйственных институтов и организаций на 2015-2017 годы».</p> <p>2.1.3. «Оказание информационно-консультационной поддержки в инновационной сфере на 2015-2017 годы»</p>
			2.2. Программа «Развитие малого и среднего предпринимательства в городском округе Кинель» на 2016-2020 годы	



		3. Повышение конкурентоспособности местных товаропроизводителей	3. Программа «Внедрение современных технологий управленческой и производственной деятельности на 2015-2020 годы»	<i>Проекты</i> 3.1. «Создание систем управления качеством на 2015- 2020 годы». 3.2. «Информатизация и продвижение продуктовых брендов территории на 2015-2020 годы»
<b>4. Институт местного самоуправления</b>	Формирование на основе доминанты культурных императивов института местного самоуправления нового типа, сочетающего в себе высокую финансово-экономическую эффективность, лучшие практики муниципального менеджмента, активное и ответственное местное сообщество городского округа	1. Развитие организационно-правовых основ местного самоуправления в аспекте формирования нового типа культурной среды городского пространства как институциональной базы проведения стратегических изменений	1.1. «Городское пространство высокой управленческой культуры городского округа Кинель Самарской области на 2016 – 2025 годы». 1.2. «Кинель – региональный центр муниципальных стратегических инициатив на 2015 – 2017 годы»	1.1. «Кинель – муниципалитет открытого информационно-коммуникационного пространства интеграции городской среды на период 2016 – 2020 годы»

		<p>2. Обеспечение высокой эффективности от использования муниципального имущества как доходного источника местного бюджета и материальной базы оказания высококачественных муниципальных услуг</p>	<p>2. «Развитие муниципального сектора экономики городского округа Кинель Самарской области на 2017– 2025 годы»</p>	<p>2.1. «Развитие концессионных механизмов в сфере управления муниципальным имуществом на 2017- 2020 годы». 2.2. «Развитие форм участия местного сообщества в управлении объектами муниципальной собственности на 2021-2025 годы».</p>
--	--	--	---	--



		<p>3. Повышение качества управления муниципальными финансами, эффективности и прозрачности использования бюджетных средств при реализации стратегических приоритетов социально-экономического развития муниципального образования</p>	<p>3. «Управление муниципальными финансами городского округа Кинель Самарской области на 2015-2025 гг.»</p>	<p>3.1. «Программный бюджет: инструмент стратегического планирования и приоритезации расходов на период 2017-2025 гг.».  3.2. «Инструменты бюджетирования по услугам в практике муниципального управления на период 2017-2025 гг.».  3.3. «Бюджетный прогноз муниципального образования на долгосрочный период на 2017-2025 гг.».  3.4. «Партисипативный бюджет как элемент краудсорсинга в системе муниципального управления на период 2022-2025 гг.»</p>
--	--	---	---	--

## 5. ГОРОДСКИЕ МЕГАПРОЕКТЫ

### 5.1. Мегапроект «Развитие транспортно-логистической системы городского округа Кинель»

В современной России уровень логистических расходов в производственном комплексе – один из самых высоких в мире. Затраты на транспортно-логистические услуги составляют около 20% ВВП. Одной из причин является низкая эффективность работы транспортно-логистической инфраструктуры. Данный фактор снижает конкурентоспособность отечественных предприятий, что в свою очередь отражается на доходах населения и поступлениях в бюджеты различных уровней.

Городской округ Кинель имеет выгодное географическое положение на пересечении торговых путей в Европу, на Урал, Сибирь, Дальний Восток, Среднюю и Юго-Восточную Азию, в Каспийский бассейн<sup>1</sup>. Имеются в наличии также развитая физическая инфраструктура, транспортные организации, крупные складские помещения и др.<sup>2</sup>.

Совокупность данных предпосылок привела к тому, что уже на сегодняшний день станция Кинель является самой крупной железнодорожной станцией Европы. Это преимущество муниципального образования необходимо в перспективе усиливать и развивать, обеспечивая выход на новый уровень качественного и комплексного транспортно-логистического сервиса.

Таким образом, одним из приоритетных направлений социально-экономического развития городского округа Кинель, способствующих повышению конкурентоспособности муниципального образования в долгосрочной перспективе, может стать совершенствование транспортно-логистической инфраструктуры территории.

---

<sup>1</sup> Постановление Правительства Самарской области от 9 октября 2006 г. N 129. Стратегия социально-экономического развития Самарской области на период до 2020 года. URL: [innovation.gov.ru/sites/default/files/documents/2014/12926/2651.doc](http://innovation.gov.ru/sites/default/files/documents/2014/12926/2651.doc) (дата обращения: 01.10.2014).

<sup>2</sup> Проект Стратегии социально-экономического развития Самарской области на период до 2030 года.

Проект Стратегии социально-экономического развития г.о. Кинель на период до 2025 года



Развивать транспортно-логистическую инфраструктуру необходимо системно, в рамках формирующегося кластера транспортно-логистических услуг Самарской области<sup>3</sup>.

Транспортно-логистическая система – совокупность объектов и субъектов транспортной и логистической инфраструктуры вместе с материальными, финансовыми и информационными потоками между ними, выполняющая функции транспортировки, хранения, распределения товаров, а также информационного и правового сопровождения товарных потоков.

**Основная идея проекта.** Транспортно-логистический центр в Кинеле является элементом планируемой региональной системы транспортно-логистических центров. Он ориентирован на перераспределение грузопотока в направлении Южный Урал, Транссиб, городов Саратов, Волгоград, Ростов, Москва, Санкт-Петербург, стран Средней Азии<sup>4</sup>.

**Целью** создания транспортного консолидирующего центра является:

- организация эффективного транспортно-логистического обслуживания грузовых и пассажирских перевозок на основе взаимодействия различных видов транспорта;
- внедрение современных транспортно-логистических и информационных технологий в перевозочный процесс;
- привлечение международных транзитных потоков;
- развитие внешнеторговых и межрегиональных связей;

---

<sup>3</sup> В проекте Стратегии Самарской области на период до 2030 года по инновационному варианту предусмотрен рост доли транспортно-логистического кластера в ВРП Самарской области до 10,5% к 2015 году, 14,2% к 2020 году, 20,5% к 2030 году.

<sup>4</sup> О Концепции развития региональной транспортно-логистической системы Самарской области на 2011 - 2015 годы (с изменениями на 30 декабря 2011 года). Правительство Самарской области. Постановление 23 сентября 2010 года № 422. URL: <http://docs.cntd.ru/document/945029027> (дата обращения: 01.10.2014).

– повышение конкурентоспособности российских транспортно-логистических предприятий на рынке транспортно-логистических услуг<sup>5</sup>.

Мегапроект по развитию транспортно-логистической системы городского округа Кинель представляет собой совокупность взаимосвязанных проектов.<sup>1</sup> Проекты в составе мегапроекта по развитию транспортно-логистической системы г.о. Кинель:

Проект 1. Создание транспортно-логистического центра (ТЛЦ-2) в городском округе Кинель.

Проект 2. Развитие железнодорожного транспорта.

Проект 3. Автомобильные дороги.

## **5.2. Мегапроект «Городской округ Кинель как интегрированное пространство новой культуры»**

В настоящее время в административные границы городского округа Кинель входят микрорайоны Лебедь, Елшняги, Горный, п.г.т. Алексеевка, п.г.т. Усть-Кинельский с населенными пунктами Студенцы, Советы, Мельница. Таким образом, в рамках территории, объединенной общими административными границами, условно можно выделить три городских ядра, каждое из которых, имея собственную специализацию, обеспечивает «исполнение» городским округом Кинель своей миссии на федеральном, окружном и региональном уровнях.

**Цель данного мегапроекта** – интеграция на основе формирования единой культурной среды нового типа муниципального пространства, способствующего консолидации кинельского городского сообщества и активизирующего процессы его развития.

Городское сообщество Кинеля включает в себя субъектов (каждый из которых выступает носителем собственных интересов), призванных

---

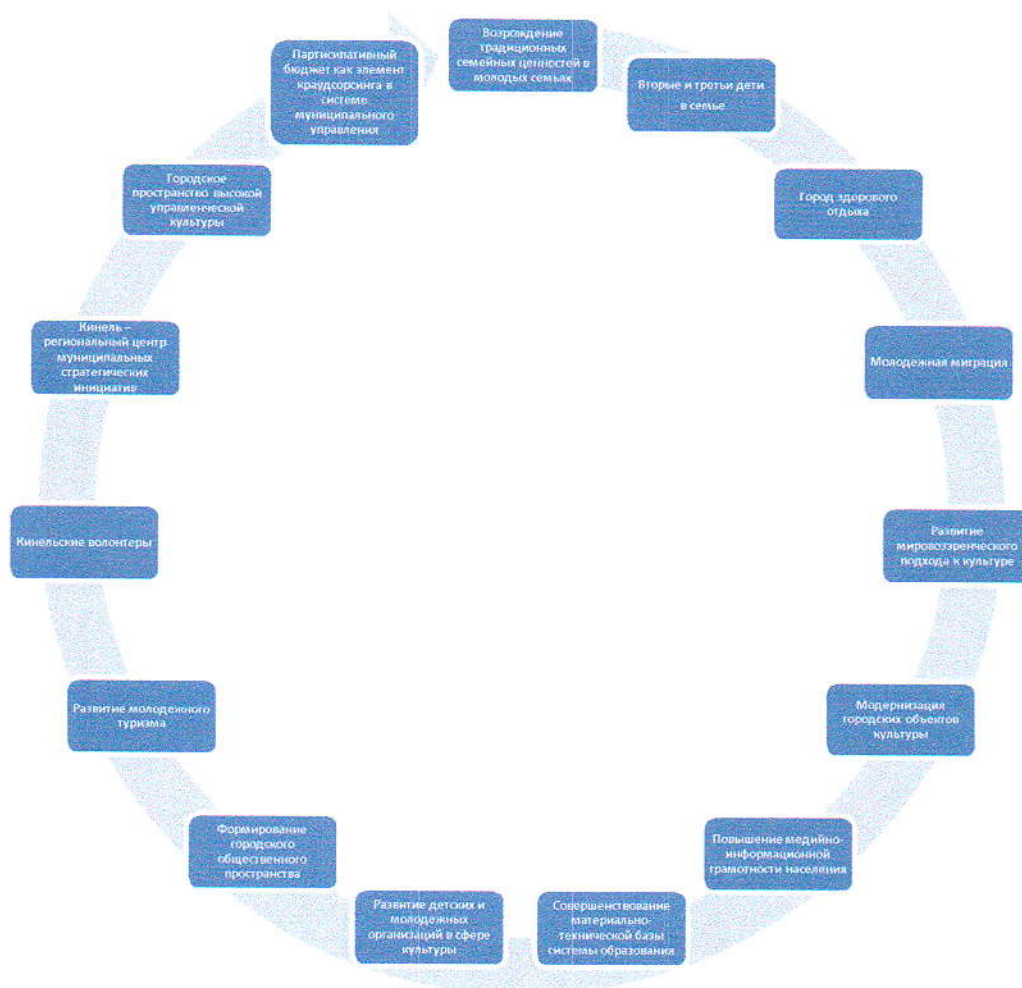
<sup>5</sup> Стратегия социально-экономического развития Самарской области на период до 2030 года.

Проект Стратегии социально-экономического развития г.о. Кинель на период до 2025 года



взаимодействовать в процессе стратегического развития городского округа.

В качестве идеи интеграции городского пространства разработчиками предложена концепция формирования интегрированного социокультурного пространства городского округа Кинель, конкретизированная комплексом проектов в каждой из четырех сфер муниципального развития – социум, среда обитания, предприниматель, институт местного самоуправления (рис.3.4).



Комплекс проектов по формированию социокультурного пространства г.о. Кинель

Выбор такой направленности мегапроекта объясняется тем, что вне культуры невозможно обеспечить высокое качество развития общества. Формирование культурного пространства предполагает решение комплекса стратегических задач, которые либо напрямую, либо косвенно связаны с культурой, но имеют исключительное значение для реализации миссии развития городского округа.

На основе развития межтерриториального культурного взаимодействия могут быть реализованы стратегические задачи развития городского округа, и среди них, прежде всего, такие как: обеспечение стабильности демографической ситуации; эффективное функционирование социальной сферы городского округа.

Негативные эффекты демографического развития могут быть устранены как за счет роста рождаемости, так и путем снижения смертности населения. Смертность населения во многом определяется самосохранительным поведением личности, направленным на сохранение здоровья и жизни. Недостаточно концентрировать внимание на профилактике здоровья, чтобы снизить риск смертности от сердечно-сосудистых заболеваний. Необходимо формировать у личности потребность в здоровье, а это возможно реализовать только в определенном культурном пространстве, когда курение, алкоголизм, наркомания – продукты бескультурья и невежества.

Траектория развития города напрямую зависит от вовлечения молодежи в происходящие процессы, особенно это касается городского округа Кинель, местное сообщество которого достаточно «размыто» в результате демографического постарения населения. Молодежь должна стать конструктивной опорой культурного развития городского округа.

Реализация мегапроекта также будет способствовать существенному повышению готовности и способности жителей городского округа к созданию и развитию институтов гражданского общества, к активному



участию в местном самоуправлении и в целом - к росту гражданской ответственности. В этой связи, на базе мегапроекта будет реализована стратегическая задача по развитию организационно-правовых основ местного самоуправления в аспекте формирования нового типа культурной среды городского пространства как институциональной базы проведения стратегических изменений в городском округе Кинель.

## 6. ЦЕЛЕВЫЕ ИНДИКАТОРЫ СТРАТЕГИЧЕСКОГО РАЗВИТИЯ ГОРОДСКОГО ОКРУГА КИНЕЛЬ НА ПЕРИОД ДО 2025 ГОДА

### 6.1. Целевые индикаторы по направлению

#### «Город – социум»

№ п/п	Наименование	2012 г.	2014 г.	2025 г.		
				пессимис- тический вариант	целевой вариант	оптимисти- ческий вариант
1.	Рост реальных денежных доходов населения, % к базовому году	100,0	103,66	115,3	122,2	124,9
2.	Децильный коэффициент (соотношение доходов 10 процентов наиболее обеспеченного населения и 10 процентов наименее обеспеченного населения)	10,1	10,2	7,1	8,3	9,0
3.	Доля населения с денежными доходами ниже величины прожиточного минимума, % от общей численности населения	19,4	22,4	12,1	13,2	8,4
4.	Коэффициент замещения утраченного заработка трудовой пенсией по старости, %	46,1	44,9	47,5	48,0	49,0
5.	Реальный размер назначенных пенсий, в % к базисному году	100,0	102,9	149,0	150,0	152,0
6.	Среднемесячная номинальная начисленная заработная плата одного работника, тыс. руб.	19,4	23,9	23,0	30,0	32,0
7.	Доля расходов на покупку продуктов питания в общих расходах населения, %	23,2	21,9	22,0	22,6	22,8
8.	Численность постоянного населения, тыс. чел.	55,5	55,7	58,3	59,12	60,7
9.	Общий коэффициент рождаемости, число родившихся на 1000 человек	12,9	13,0	14,4	14,7	14,9
10.	Общий коэффициент	14,1	14,2	14,4	14,5	14,7



	смертности, число умерших на 1000 человек					
11.	Численность населения в трудоспособном возрасте, в % к базовому году	100,0	97,8	90,0	95,0	100,0
12.	Смертность населения трудоспособного возраста - всего, число умерших на 100 тыс.чел. трудоспособного возраста	601,65	598,1	800,0	810,0	865,0
13.	Ожидаемая продолжительность жизни при рождении, лет	64,6	70,19	69,9	70,0	70,6
14.	Демографическая нагрузка, чел. на 1000 лиц трудоспособного возраста	651,5	706,2	750,0	838,0	850,0
15.	Обеспеченность дошкольными образовательными учреждениями, мест на 1000 детей дошкольного возраста	735,0	747,7	850,0	870,0	870,0
16.	Уровень преступности (количество зарегистрированных преступлений), на 10 тыс. человек	1230	1228	1010	1000	950
17.	Объем платных услуг населению, % к базовому году в сопоставимых ценах	100,0	103,9	114,0	120,0	128,0
18.	Удельный вес численности населения, участвующего в культурно-досуговых мероприятиях, в среднем за год, в % от общей численности населения	18,0	19,4	22,1	25,1	26,4
19.	Оборот общественного питания, % к базовому году в сопоставимых ценах	100,0	106,7	131,2	133,7	142,4

**6.2. Целевые индикаторы по направлению  
«Город – среда обитания»**

п/п	Наименование	2012 г.	2014 г.	2025 год		
				Пессимистический вар-т	Целевой вар-т	Оптимистический вар-т
<b>«Комплексное развитие жилищной и коммунальной инфраструктур на территории г.о. Кинель Самарской области»</b>						
1	Доля площади, охваченной механизированной уборкой, %	1,2	1,2	65	70	75
2	Удельный вес общей площади, оборудованной водопроводом, %	75,7	77,0	98,0	100,0	100,0
3	Удельный вес общей площади, оборудованной водопроводом, %	75,7	77,0	98,0	100,0	100,0
4	Удельный вес общей площади, оборудованной горячим водоснабжением, %	62,8	64,0	95,0	100,0	100,0
5	Доля энергетических ресурсов, расчеты за потребление которых осуществляются на основании показаний приборов учета, в общем объеме энергетических ресурсов, потребляемых на территории муниципального района в том числе:					
	тепловой энергией, %	×	×	95,0	100,0	100,0
	холодной водой, %	×	×	95,0	100,0	100,0
	горячей водой, %	×	×	95,0	100,0	100,0
6	Коэффициент обновления водопроводных сетей, %	×	3,0	7,0	8,0	9,0
7	Коэффициент	×	3,0	7,0	8,0	9,0



	обновления систем водоотведения, %					
8	Коэффициент обновления систем очистных сооружений, %	×	3,0	7,0	8,0	9,0
9	Удовлетворенность населения качеством предоставляемых жилищно-коммунальных услуг, %	×	×	90,0	95,0	100,0
10	Ввод в действие жилых домов, тыс. кв. м общей площади	31,0	32,0	42,9	52,3	90,0
11	Общая площадь жилых помещений, приходящая в среднем на одного жителя, м <sup>2</sup>	25,0	25,3	29,9	33,1	43,0
<b>Развитие и модернизация автомобильной транспортной инфраструктуры на территории г.о. Кинель Самарской области</b>						
1	Протяженность дорог местного значения с твердым (усовершенствованным) покрытием, % от общей протяженности дорог общего пользования местного значения	46,9	46,9	98,0	100,0	100,0
2	Протяженность линий освещения на автомобильных дорогах и искусственных сооружениях, % от общей протяженности дорог общего пользования местного значения	77,4	77,4	99,0	100,0	100,0
3	Наличие велосипедных дорожек, расположенных на придорожных территориях	нет	нет	есть	есть	есть
4	Наличие действующих межмуниципальных маршрутов	нет	нет	есть	есть	есть
5	O1: Обеспеченность GPS-навигацией муниципального транспорта, %	82,0	85,0	99,0	100,0	100,0
6	Количество					

	подвижного состава муниципального транспорта, ед.	11,0	11,0	23,0	25,0	27,0
7	Наличие муниципального транспорта, приспособленного для использования маломобильными гражданами, ед.	нет	нет	есть	есть	есть
8	Количество автобусов, предназначенных для перевозки школьников ед.	0	0	9,0	10,0	11,0
<b>«Улучшение экологического состояния и повышение уровня благоустройства на территории г.о. Кинель Самарской области»</b>						
1.	Количество действующих волонтерских отрядов, ед.	X	X	10,0	12,0	14,0
2.	Наличие несанкционированных свалок на территории г.о. Кинель	есть	есть	нет	нет	нет
	Численность специально организованных пунктов сбора опасных отходов, ед.	X	X	10,0	12,0	14,0
3.	Доля коммунальных отходов, использованных в качестве вторичных материальных ресурсов, %	X	X	20,0	25,0	30,0
4.	Число специальных площадок для сбора крупногабаритных отходов, ед.	0	0	4,0	5,0	6,0
5.	Количество дополнительно организованных площадок для сбора ТБО в водоохр-х зонах) и местах массового отдыха населения, ед.	4,0	6,0	16,0	18,0	20,0
6.	Уровень обеспеченности территории г.о Кинель благоустроенными объектами общего	68,0	75,0	98,0	100,0	100,0



	пользования и зелеными насаждениями, %					
7.	Количество дополнительно организованных парковых зон, скверов, городских лесов, ед.	X	X	4,0	5,0	5,0

### 6.3. Целевые индикаторы по направлению «Город – предприниматель»

№ п/п	Наименование	2012 г.	2014 г.	2025 год		
				Пессимистический вар-т	Целевой вар-т	Оптимистический вар-т
1	Индекс физического объема ВМП, % по сравнению с базовым годом	100,0	107,0	100,0	150,0	190,0
2	Индекс физического объема ВМП, % по сравнению с базовым годом	108,8	134,8	105,0	200,0	235,0
3	Валовый муниципальный продукт в расчете на одного жителя в год, тыс. руб.	49,0	48,74	45,0	50,0	52,0
	Доля промежуточного потребления в выпуске товаров и услуг, %	24,6	24,33	21,0	25,0	26,0
	Доля объема промышленности в выпуске товаров и услуг, %	1 001,8	1200,8	1300,0	1950,0	2100,0
	Оборот продукции (услуг), производимой малыми предприятиями, в том числе микропредприятиями и индивидуальными предпринимателями, в расчете на одного человека, тыс. руб.	24,1	24,4	24,0	30,0	34,0
	Доля малых предприятий в выпуске товаров и услуг, %	100,0	100,6	108,0	109,0	112,0
	Оборот розничной торговли, % к базовому году в	100,0	103,9	114,0	120,0	128,0



сопоставимых ценах						
Объем платных услуг населению, % к базовому году в сопоставимых ценах	100,0	106,7	131,2	133,7	142,4	
Оборот общественного питания, % к базовому году в сопоставимых ценах	41,8	44,9	45,0	35,0	30,0	
Степень износа основных фондов на конец года, %	13,3	13,6	14,0	17,5	25,0	
Норма накопления (доля инвестиций в основной капитал в ВМП), %	208,8	106,9	100,0	110,0	115,0	
Среднегодовой темп роста инвестиций в основной капитал (в сопоставимых ценах), %	100,00	130,4	200,0	200,0	200,0	
Объем иностранных инвестиций, % к базовому году	1,17	1,201	1,39	1,33	1,41	
Грузооборот по транспортно-логистическому центру-2 в г.о. Кинель	100,0	107,0	100,0	150,0	190,0	

#### 6.4. Целевые индикаторы по направлению «Город – институт местного самоуправления»

№ п/п	Наименование	2012 г.	2014 г.	2025 год		
				Пессимистический вар-т	Целевой вар-т	Оптимистический вар-т
<b>Муниципальное имущество</b>						
1	Рост объема инвестиций за счет внебюджетных источников финансирования к уровню 2012 года в сопоставимых ценах	X	X	в 4 раза	в 6 раз	в 8 раз
2	Прибыльность муниципальных предприятий, находящихся в концессии, %	X	X	3	5	7
3	Степень удовлетворения населения качеством предоставляемых муниципальными предприятиями услуг, % от количества опрошенных	X	X	60	70	80
<b>Муниципальные финансы</b>						
№ п/п	Наименование	2012 г. (факт)	2014 г. (прог-ноз)	2025 год		
				Пессимистический вар-т	Целевой вар-т	Оптимистический вар-т
1	Удовлетворенность населения качеством предоставляемых муниципальных услуг, % от числа опрошенных	X	X	<65	<80	>80
2	Доля расходов бюджета городского округа Кинель, распределенного по муниципальным программам, в	37	50	80	90	90<



	общем объеме расходов городского бюджета, %;					
3	Отношение расходов консолидированного бюджета и ВБФ к расходам населения, %	66	63	50	54	55
4	Степень информированности (осведомленности) населения о местном бюджете и результатах его исполнения, % от числа опрошенных;	X	X	<65	<80	>80